




附件 2

“一住两公”用地土壤污染状况简易调查表

地块名称	互助土族自治县东山乡人民政府 --HZ2026-02 地块		填报日期	2026.6.10
地理位置	海 ^东 市 互 ^助 县 东 ^山 乡 大 ^庄 村		占地面积 (m ²)	577.76
	中心坐标 (2000 国家大地坐标系) 经度: 101.96035 纬度: 36.76250			
<input type="checkbox"/> 土地使用权人 / <input checked="" type="checkbox"/> 土地储备机构 / <input type="checkbox"/> 其他 _____ : 统一社会信用代码或身份证号: 632121198404030015 法定代表人或主要负责人: 李明敏 联系人: 洛塞才让 联系电话: 17697526303				
土地使用权取得 或收回时间	2026.5.20	变更前土地使 用权人	互助县农村信用合作联社 (东山乡大庄村)	
地块调查红线及 四至范围	东至 大庄村民委员会, 南至 空闲地, 西至 供电站, 北至 耕地。 同时另附表、续图 1, 注明地块拐点坐标表、红线图及四至范围图等。			
地块原用途	金融用地	现规划用途	<input type="checkbox"/> 居住用地: _____ <input checked="" type="checkbox"/> 公共管理与公共服务用 地: _____	
地块历史情况	1. 历史上曾涉及工业生产经营活动、规模化养殖、作坊等可能污染土壤的开发利用行为。是 <input type="checkbox"/> 否 <input checked="" type="checkbox"/> 2. 历史曾涉及环境污染事故, 不涉及危险废物或固体废物堆放、倾倒、填埋, 有毒有害物质储存与输送, 污泥堆肥活动等。是 <input type="checkbox"/> 否 <input checked="" type="checkbox"/> 3. 历史上地块周边 1 公里范围内存在来自工业企业或工业园区 (在产或关停) 可能的污染源。是 <input type="checkbox"/> 否 <input checked="" type="checkbox"/> 4. 历史上曾使用工业、医疗废水等污水灌溉。是 <input type="checkbox"/> 否 <input checked="" type="checkbox"/> 5. 历史上曾作为环卫设施、污水处理设施用地使用。是 <input type="checkbox"/> 否 <input checked="" type="checkbox"/> 6. 现场存在可能造成土壤污染的活动或迹象, 存在其他污染情形, 属于安全利用类、严格管控类耕地。是 <input type="checkbox"/> 否 <input checked="" type="checkbox"/> 7. 其他需要说明的情况。 <u>无</u>			

<p>地块现状情况 (现场情况)</p>	<p>该地块位于海东市互助县东山乡大庄村，经纬度东至大庄村民委员会，南至空闲地，西至供电站，北至耕地，项目建设无需大规模开挖、回填及地基特殊处理，同时另附续表、续图1，注明地块拐点坐标表、红线图及四至范围图等。说明地块现状，并另附现场图片（续图2）</p>
<p>调查结论</p>	<p>经调查原地块用途为金融用地，该地块及周边区域当前和历史无可能影响本地块土壤和地下水的污染源，不存在土壤和地下水污染，结束调查。</p>
<p>承诺</p>	<p>我单位郑重承诺：所填写的各项内容真实、准确、完整。如存在弄虚作假、隐瞒欺骗等情况及由此导致的一切后果由我单位承担全部责任。</p> <p>土壤污染状况调查责任主体单位：</p>  <p>法定代表人或者主要负责人签字：胡金乾</p>
<p>县（市、区、行委）自然资源主管部门意见：</p> <p>经实地核查原地块用途为金融用地，现属于互助土族自治县东山乡人民政府--HZ2026-02 地块建设用地，历史无工业生产，养殖等情况，未发现污染现象，周边环境安全可控。</p> <p>互助土族自治县自然资源局 2026年10月12日</p> 	
<p>县（市、区、行委）生态环境局意见：</p> <p>经实地核查原地块用途为金融用地，现属于互助土族自治县东山乡人民政府--HZ2026-02 地块建设用地，历史无工业生产，养殖等情况，未发现污染现象，周边环境安全可控。</p> <p>互助土族自治县生态环境局 2026年10月10日</p> 	

填表说明：

1.本表适用于未发现土壤污染线索的住宅用地、公共管理与公共服务用地的土壤污染状况调查。

2.土壤污染状况调查责任主体自行填写相关内容并签字、盖章后，将简化调查表及续表、续图1、续图2一并报所在地县（市、区、行委）生态环境局，由所在地县（市、区、行委）生态环境局商同级自然资源主管部门联合进行现场检查，经查属实后由检查单位在调查表上签署意见、盖章，报送市级生态环境部门、自然资源部门备案。

3. 地块基础信息应从县（市、区、行委）自然资源主管部门获取。

4. 组织现场核实时，应严格把关，认真核实地块实际情况与适用简易调查程序的符合性。

5. 对可能受周边污染源排污或非法倾倒、填埋、排放有毒有害物质等行为影响，或存在土壤或地下水受污染迹象的农用地、未利用地，以及曾用作工矿用地的地块，应当按《建设用地土壤污染状况调查技术导则》（HJ25.1-2019）开展调查。

6. 此表可结合各地的工作实际进一步修订完善。

续表

地块拐点坐标表

(2000 国家大地坐标系)

地块名称:


序号	X 轴	Y 轴
1	4070162.350	34496445.115
2	4070170.533	34496470.848
3	4070169.482	34496471.165
4	4070154.204	34496476.955
5	4070154.264	34496477.145
6	4070153.451	34496477.403
7	4070151.529	34496472.402
8	4070149.323	34496473.254
9	4070141.064	34496452.551
10	4070143.131	34496451.816
11	4070143.866	34496451.532
12	4070156.936	34496446.707

13	4070158.528	34496446.205
14	4070160.372	34496445.636

续图 2

地块现状照片

地块名称：互助土族自治县东山乡人民政府--HZ2026-02 地块



拍摄时间：2026.6.8